
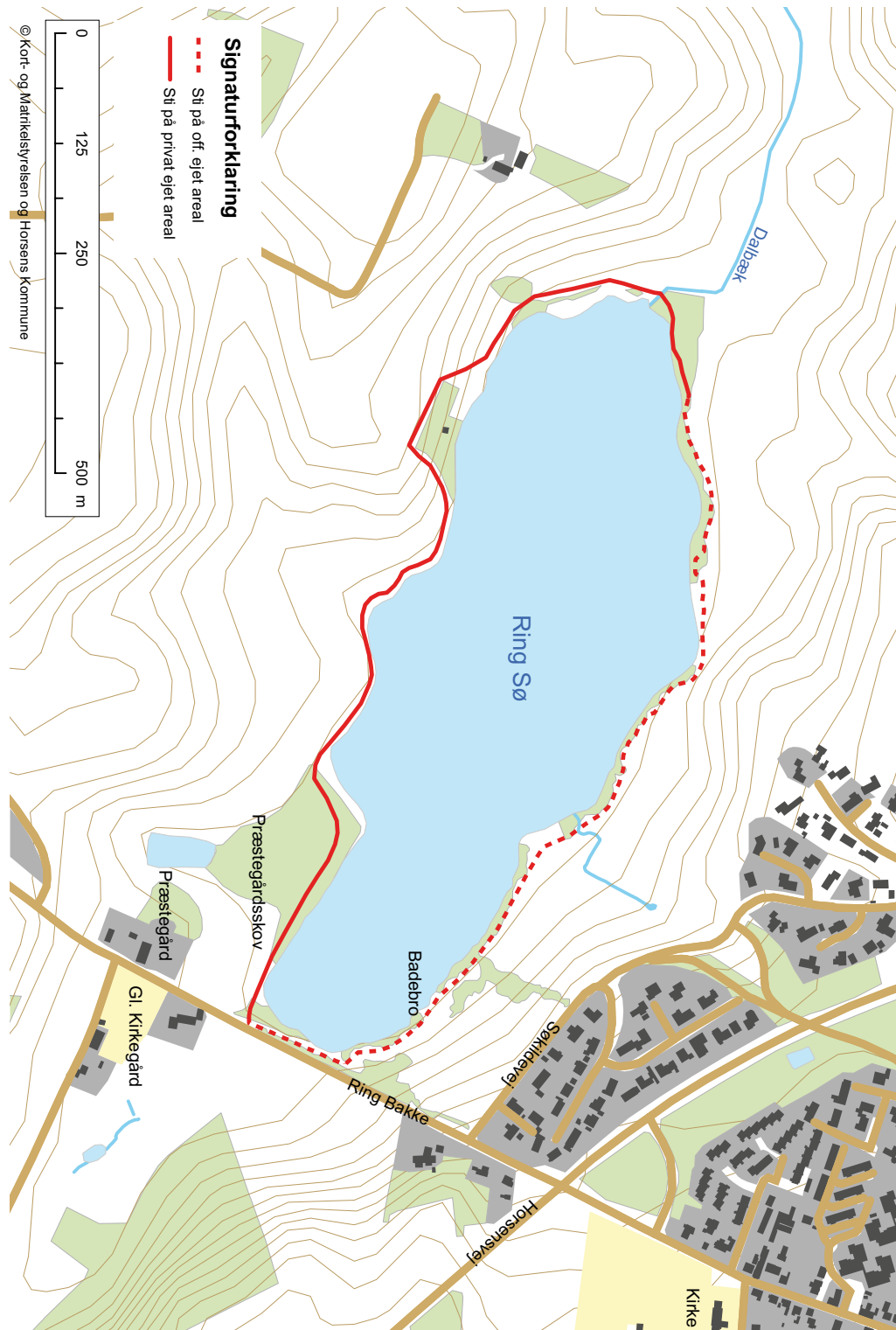


# Ring Sø



HØRSSENS KOMMUNE  
TEKNIK OG MILJØ



**Ring Sø** er delvist privatejet, hvor publikum har adgang til det offentlige strandareal fra Søkildevej samt ad en trampesti på ca. 2,4 km rundt om søen. Stien kræver, at man har solidt fodtøj på, og den er vanskelig tilgængelig for barnevogne og kørestole.

### Landskabet

Brædstrup by ligger højt i morænelandskabet - ca. 100 meter over havet. Sydvest for byen løber en dal i nordvestlig retning. Dalen rummer bl.a. Ring Sø og Ring Sø.

### Sø vandet

Søen er i store perioder af året klarvandet. Den er "kommet sig" meget hurtigt efter en periode med uklart vand, så der nu er en fin badevandskvalitet, så man kan tage sig en dukkert ved badebroen.




Illustration: Jens Gregersen

Maj-gøgeurt

### Planter og fugle

Langs søen findes der smalle enge, hvor der findes en varieret vegetation, og hvor der er registreret op mod ca. 30 forskellige arter med bl.a. Hirse-Star, Fliget Brøndsel, Kær-Snerre, Lodden Dueurt, Maj-Gøgeurt, Manna-Sødgræs, Tagrør og Tigger-Ranunkel.

Illustration: Jens Gregersen



Troidand og taffeland

Ved søen er der i perioden 2006-2008 blandt andet observeret Stor Skallesluger, Blishøns, Grønbenet Rørhøne, Toppet Lappedykker, Sorthalset Lappedykker, Lille Lappedykker, Knopsvane, Fiskehejre, Gråand, Troidand, Hvinand, Taffeland, Rød Glente, Musvåge, Svartbag og Kærsanger.

### Bosættelser

Bosættelse er arkæologisk/historisk set betinget af nærværet af vand, og her ved Ring Sø er det interessant, at man kan finde spor efter menneskers uafbrudte tilstedeværelse de sidste 4000 år. De første spor af menneskelig aktivitet

er fra yngre stenalder ca. 2000 år før vores tidsregning, hvor stenaldermennesket har boet på højdetræget. Andre fund tyder på, at der har været stenhuggeværksted nede ved søbredden, hvor der er læ for den kraftige vestenvind.

### Ring Kirke

Den middelalderlige kirke i Ring sogn lå umiddelbart sydøst for Ring Sø - på den modsatte side af landevejen fra Brædstrup mod Åle og Tørring. Endnu vidner den gamle kirkegård og præstegården herom.

I 1870 blev den middelalderlige, romanske granit-kirke erstattet af en kirke i røde mursten. Denne bygning blev nedrevet i 1940. På den gamle kirkegård er omridset af den nedrevne kirke markeret.

I 1940-41 opførtes den nuværende kirke tættere på Brædstrup by nordøst for Ring Sø.

### Solbyen

Fra flere steder i området kan man i baggrunden se "Solbyen" - med solfangere på tagene. Siden 1993 har det lokale elselskab EnergiMidt udført et omfattende pionerarbejde med solceller på dansk grund. Det største projekt er netop "Solbyen", hvor 30 huse i en bydel blev forsynet med solceller på taget. Projektet spillede en afgørende rolle, da

Brædstrup blev udnævnt til Danmarks første "Solby" i 1998.



Bro ved Dalbæk

### Færdsel og ophold

Størstedelen af arealerne på søens nordside ejes af Horsens Kommune. Ud over kirkens arealer ved Præstegården, ejes de resterende arealer rundt om Ring Sø af private lodsejere.

I 2009 er der indgået aftale med lodsejerne, som betyder, at publikum kan færdes på den afmærkede trampesti, som går hele vejen rundt om Ring Sø. På kortet er angivet, hvor stien ligger på private og offentlige arealer. Det er væsentligt, at aftalerne med lodsejerne overholdes så husk derfor:

- Der er kun adgang på stien til fods fra kl. 6.00 til solnedgang
- Fiskeri er ikke tilladt
- Hunde skal føres i snor
- Pas på løsgående kreaturer

God tur!